

# СХЕМА РОЗТАШУВАННЯ ТЕРИТОРІЇ В ПЛАНУВАЛЬНІЙ СТРУКТУРІ смт Вороніж



ділянка проектування

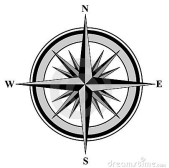


територія, що розглядається  
детальним планом

Погоджено	

Інв. № ор.	
Підпис і дата	
Зем. інв. №	

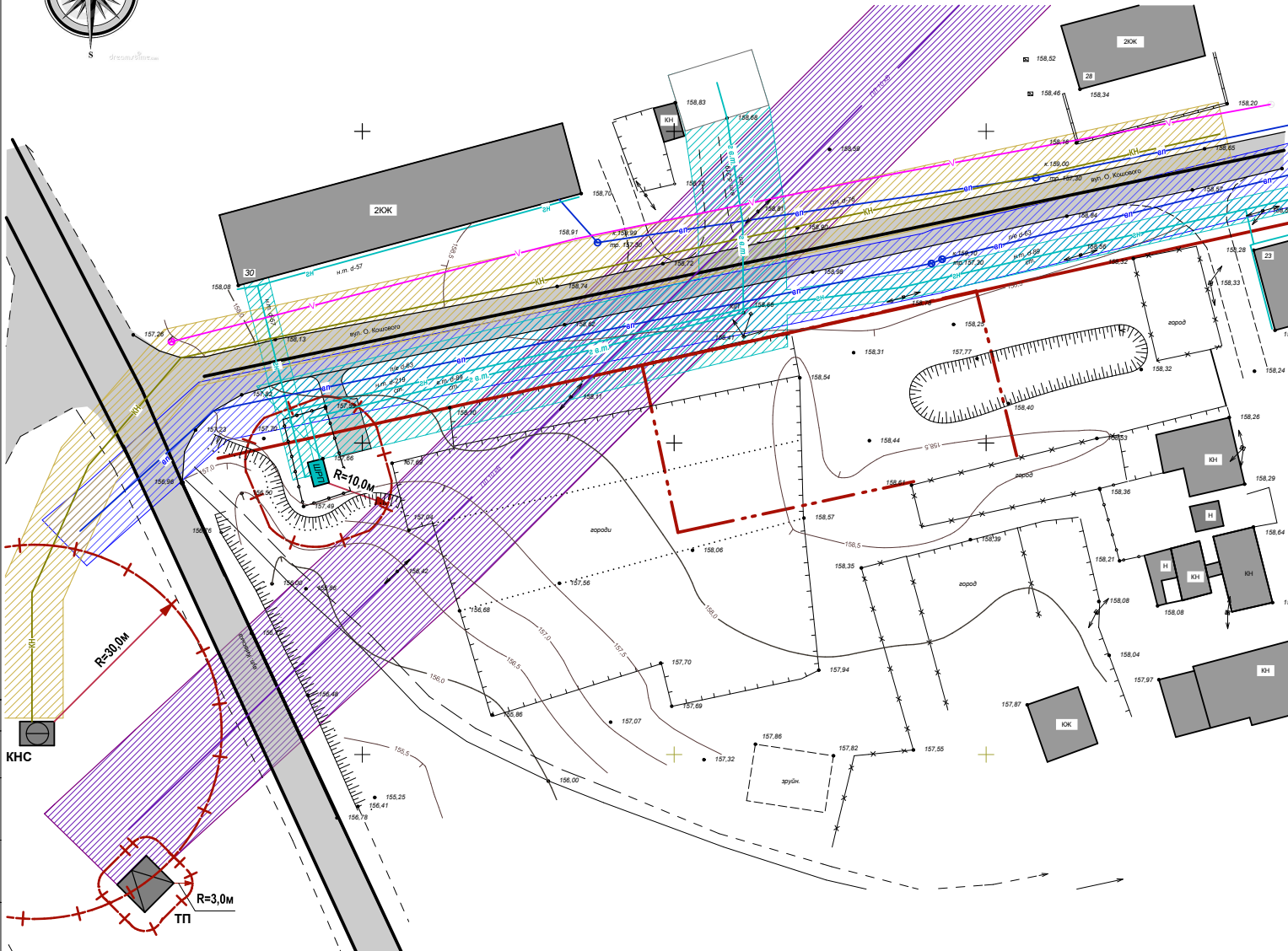
						<b>54/16-00-ДПТ</b>			
						смт Вороніж, вул. О.Кошового,25 Шосткинський район,Сумська область Замовник: Воронізьська селищна рада			
зм.	кп. уч.	аркуш	№ док.	підпис	дата	Детальний план території по по вул. О. Кошового,25 для будівництва православного Храму	стадія	аркуш	аркушів
Розробив		Якименко					<b>ДПТ</b>	1	
Перевірив		Жолудь							
ГАП		Якименко							
ГІП		Жолудь				Схема розташування території в планувальній структурі смт Вороніж	ФОП Якименко м. Шостка, 2017 р.		



**ПЛАН ІСНУЮЧОГО ВИКОРИСТАННЯ ТЕРИТОРІЇ.  
ПЛАН ІСНУЮЧИХ ОБМЕЖЕНЬ  
ОПОРНИЙ ПЛАН  
М 1:500**

**УМОВНІ ПОЗНАЧЕННЯ ІСНУЮЧОГО СТАНУ**

	умовна межа території, що розглядається детальним планом
	червона лінія
	Існуючі нежитлові та житлові будівлі, та споруди
	Городи, рілля
	Пріорізи з ґрунтовим покриттям
	Житлова вулиця
	Вулиця районного значення
	ШРП
	Огорожі
	Трансформаторна підстанція
	Каналізаційна насосна станція
<b>Інженерні мережі</b>	
	Водопровід існуючий
	Зона обмеження водопроводу (0,5 м)
	Газопроводи низького тиску; високого тиску II категорії існуючий
	Зона обмеження газопроводу н. т. (2,0 м) Зона обмеження газопроводу в. т. (7,0 м)
	ПЛ 0,4 Кв
	Повітряна лінія електропередач 10кВ
	Зона обмеження повітряної лінії електропередач(10,0м)
	Каналізація
	Зона обмеження каналізаційної мережі (5,0м)
	Охоронна зона КНС, ТП, ШРП



- ПРИМІТКИ:**
- Креслення марки ГП розроблено на матеріалах топогеодезичних вишукувань, виконаних ФОП Манюков О. О., кв. сертифікат №01024 в 2017 році масштабі 1:500;
  - Система висот - Балтійська  
Система координат СК-2000;  
Суцільні горизонталі проведені через 0,5 м

**ОСНОВНІ ПОКАЗНИКИ ІСНУЮЧОГО СТАНУ**

№ на пл.	Назва об'єкту	Од. виміру	Кількість
	Територія громадської забудови (для будівництва культових будівель та споруд)	га	0,15

						<b>54/16-00-ДПТ</b>			
						смт Вороніж, вул. О.Кошового,25 Шосткинський район, Сумська область Замовник: Вороніжська селищна рада			
зм.	кп. у.	вруш.	№ док.	підпис	дата				
Розробив	Якименко					Детальний план території по вул. О. Кошового, 25 для будівництва православного Храму	стадія	аркуш	аркушів
Перевірив	Жолудь						ДПТ		
ГАП	Якименко								
Н. контроль	Жолудь					План існуючого використання території План існуючих обмежень Опорний план	ФОП Якименко м. Шостка, 2017 р.		

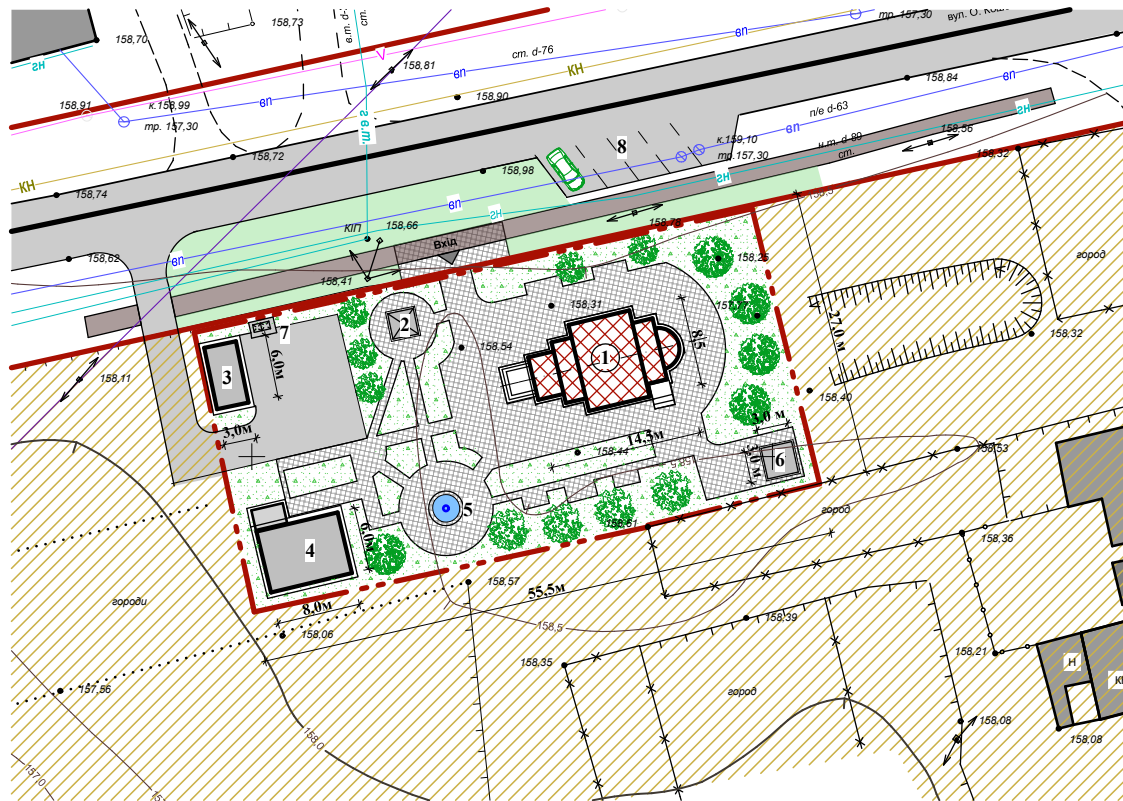
М А С Ш Т А Б 1 : 5 0 0  
в 1 см - 5 м



Попередньо  
Зам. № 54/16-00-ДПТ  
Підпис і дата  
Ім'я, № оп.



## ПРОЕКТНИЙ ПЛАН ПЛАН БЛАГОУСТРОЮ М 1:500



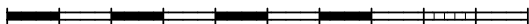
Територія в межах детального плану - 0,1500 га

**ПРИМІТКИ:**

1. Креслення марки ГП розроблено на матеріалах топогеодезичних вишукувань, виконаних ФОП Маноюк О. О. , кв. сертифікат №01024 в 2017 році масштабі 1:500;

2. Система висот - Балтійська  
Система координат СК-2000;  
Суцільні горизонталі проведені через 0,5 м

М А С Ш Т А Б 1 : 500  
6 1 см – 5 м



### ЕКСПЛІКАЦІЯ БУДІВЕЛЬ І СПОРУД

№ на пл.		Кількість пов.	Примітки
1	Будівля Храму	1	
2	Дзвінниця	1	
3	Будинок священника	1	
4	Господарське подвір'я		
5	Альтанка з водозабірної колонкой	1	
6	Громадський туалет	1	
7	Майданчик з контейнерами для сміття		
8	Місце для паркування автомобілів на 5 місць		

### УМОВНІ ПОЗНАЧЕННЯ

існуючі	запроєктовані	назва
		умовна межа території, що розглядається детальним планом
		червона лінія
		житлова вулиця
		тротуар ФЕМ
		асфальтове покриття
		будівля Храму
		нежитлові будівлі
		газони з квітниками
		контейнери для сміття
		альтанка з водозабірної колонкой
		територія житлової забудови

### 54/16-00-ДПТ

смт Вороніж, вул. О.Кошового,25  
Шосткинський район,Сумська область  
Замовник: Вороніжська селищна рада

зм.	кп. уч.	аркуш	№ док.	підпис	дата	стадія	аркуш	аркушів	
Розробив	Якименко					ДПТ	3		
Перевірив	Жолудь								
ГАП	Якименко								
ГП	Жолудь								
Детальний план території по вул. О. Кошового,25 для будівництва православного Храму							Проектний план План благоустрою		
							ФОП Якименко м. Шостка, 2017 р.		

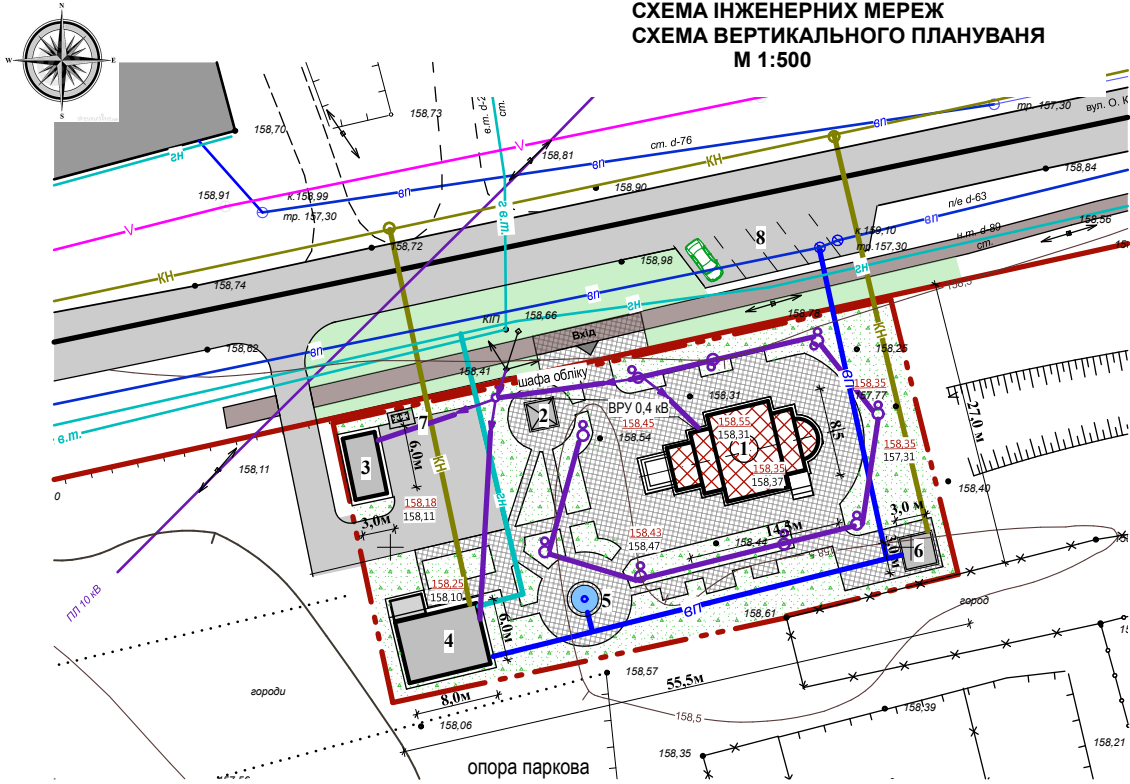
Погоджено

Зем. інв. №

Підпис і дата

Інв. № ор.

**СХЕМА ІНЖЕНЕРНИХ МЕРЕЖ  
СХЕМА ВЕРТИКАЛЬНОГО ПЛАНУВАННЯ  
М 1:500**



**УМОВНІ ПОЗНАЧЕННЯ**

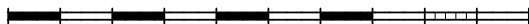
**Інженерні мережі**

існуючі	запроєктовані	назва
		Повітряна лінія електропередач 10кВ існуюча
		Повітряна лінія електропередач 0,4 кВ
		каналізація
		водопровід
		телефонна каналізація існуюча
		газопровід низького тиску
		газопровід високого тиску тиску

**ОСНОВНІ ПОКАЗНИКИ ОБ'ЄКТУ**

№ на пл.	Назва об'єкту	Од. виміру	Кількість
1	Територія в межах детального плану всього, у т. ч.	га	0,1500
	Площа під забудову	га	0,0180
	Дороги, проїзди, вимощення	га	0,07
	Зелені насадження (газони, сад)	га	0,06
2	Кількість м/місць на майданчику для паркування	м/місць	5
3	Довжина мереж водопроводу	м	74 м
4	Довжина мереж каналізації	м	76 м
5	Довжина мереж газопроводу	м	33 м
6	Довжина мереж електропостачання	м	150 м

М А С Ш Т А Б 1 : 500  
6 1 см - 5 м



Погоджено	

Зам. інв. №

Підпис і дата

Інв. № ор.

54/16-00-ДПТ						
смт Вороніж, вул. О.Кошового,25 Шосткинський район,Сумська область Замовник: Вороніжська селищна рада						
зм.	кп. уч.	аркуш	№ док.	підпис	дата	
Розробив	Якименко					
Перевірив	Жолудь					
ГАП	Якименко					
ГІП	Жолудь					
Детальний план території по вул. О. Кошового,25 для будівництва православного Храму				стадія	аркуш	аркушів
				ДПТ		
Схема інженерних мереж Схема вертикального планування				ФОП Якименко м. Шостка, 2017 р.		