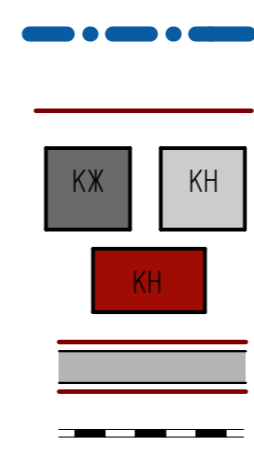
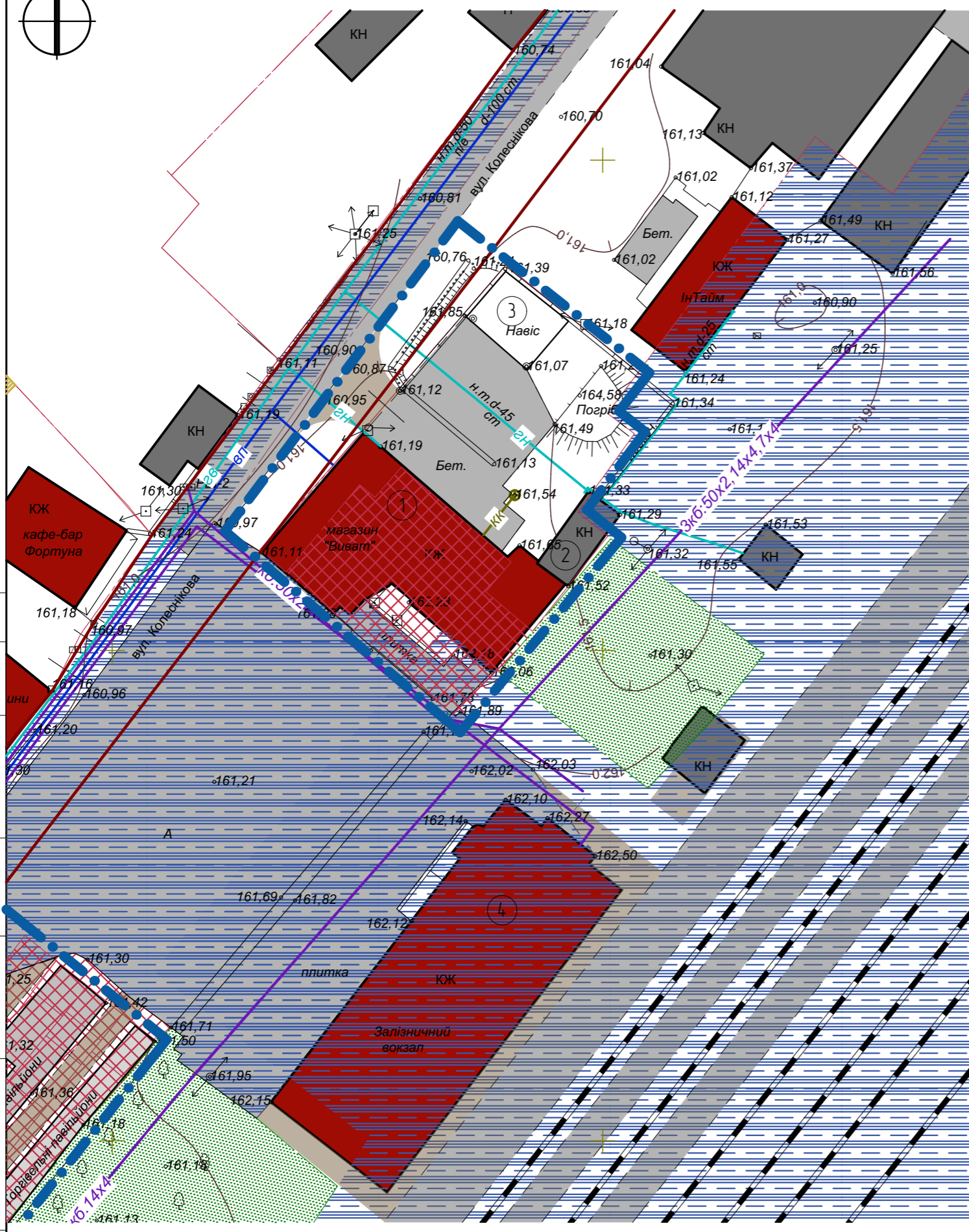
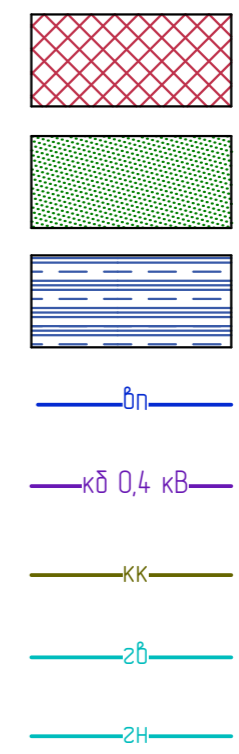


План існуючого використання території М 1:500



Умовна межа території, що розглядається детальним планом
 Існуючі червоні лінії
 Житлові та нежитлові будівлі та споруди, існ.
 Грамадські будівлі та споруди, існ.
 Житлова вулиця
 Залізниця, існ.

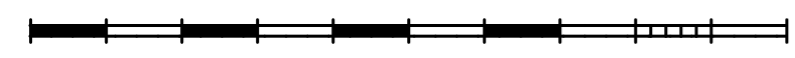


Територія громадської забудови, існуюча
 Територія зелених насаджень загального користування, існуюча
 Територія транспортної інфраструктури, існуюча
 Господарсько-питний водопровід, існуючий
 Кабельна лінія електропередач 0,4кВ, існуюча
 Самопливна каналізація з септиком, існуюча
 Газопровід високого тиску, існуючий
 Газопровід низького тиску, існуючий

Експлікація будівель і споруд

№ на пл.	Назва об'єкту	Поверхо-вість	Площа забудови (м²)	Примітки
1	Будівля магазину	1	334,6	існуюч.
2	Господарська споруда	1	35,7	існуюч.
3	Навіс	1	51,8	існуюч.
4	Будівля Ж/Д вокзалу	1-2	597,3	існуюч.

М А С Ш Т А Б 1 : 500
 в 1 см – 5 м



						101/18-00-ДПТ			
						Детальний план території по вулиці Колеснікова,7а в смт Вороніж Шосткинського району Сумської області для будівництва та обслуговування будівель торгівлі			
Зм.	Кільк.	Арк.	№ док.	Підп.	Дата	Детальний план території по вулиці Колеснікова,7а в смт Вороніж Шосткинського району Сумської області для будівництва та обслуговування будівель торгівлі	Стадія	Аркуш	Аркушів
ГАП		Якименко В.І.		<i>[Signature]</i>			ДПТ	2	
Розроб.		Дудина М.О.		<i>[Signature]</i>		План існуючого використання території	ФОП Якименко В.І. м.Шостка 2019р.		
Перевір.		Якименко В.І.		<i>[Signature]</i>					
Н. контр.		Жолудь І.Ю.		<i>[Signature]</i>					

Позаджено
 Копії
 План і допл.
 Формат А3